עיריית רמת־גן



שמחים להזמינכם
למפגש שלישי בשיתוף ציבור

התחדשות עירונית במתחם ז'בוטינסקי-הדר

ז'בוטינסקי 87-63 | הדר 2-26 | התקווה 26-28 | תלפיות 31-33

שני, 12.10 | 18:00 | מפגש מקוון

משתדר"גים
מינהלת התחדשות עירונית רמת-גן

פרטים נוספים באתר משתדר"גים
המינהלת להתחדשות עירונית

מינהל התכנון

עיריית רמת־גן

משתדר"גים
מינהלת התחדשות עירונית רמת-גן

מינהל התכנון

Fleisher+Hadari Architects
פליישר+הדרי אדריכלים

דברי פתיחה

עיריית רמת־גן

מינהל התכנון

משתדרג"ים
מינהלת התחדשות עירונית רמת-גן

מבנה הכנס

מפגש שיתוף ציבור שלישי

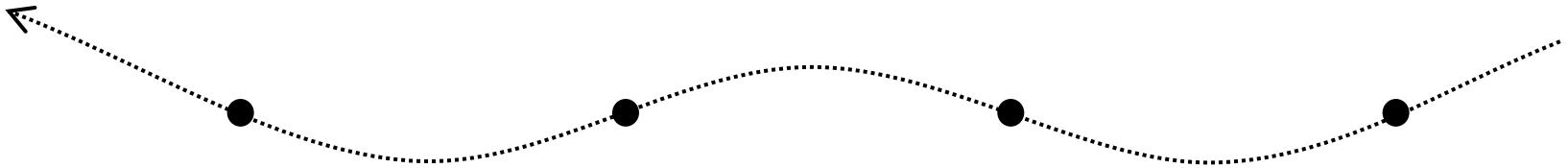

18:00
התכנסות ודברי פתיחה

18:10
מה היה לנו עד עכשיו ולוח זמנים להמשך

18:30
הצגת התכנון שהוגש למוסדות התכנון

19:00
תשובות לשאלות

- מיקרופונים יישארו במצב 'השתק' Mute במהלך החלק הראשון של הכנס.
- ניתן לכתוב שאלות בצ'אט במהלך הכנס – **<u>בבקשה להזדהות: שם מלא, זיהוי הנכס (כתובת ומספר דירה) - שוכר דירה, בעל נכס או מייצג ואת השאלה שלכם.</u>**
- בסיום הכנס יהיה ניתן לשאול שאלות בהצבעה בלבד
- מצגת הכנס והקלטת ה-ZOOM יעלו במלואן לאתר העירייה ולאתר המינהלת להתחדשות עירונית ותהיינה נגישות לכולם.

משתדרים
מינהלת התחדשות עירונית רמת-גן

עיריית רמת־גן

מינהל התכנון

Fleisher+Hadari Architects
פלישר+הדרי אדריכלים

אדריכלות וניהול

שמאות

סביבה

נוף

מים, ביוב וניהול מי נגר

שימור

מדידה

שיתוף ציבור ופרוגרמה

תחבורה ותנועה

תהליך התכנון

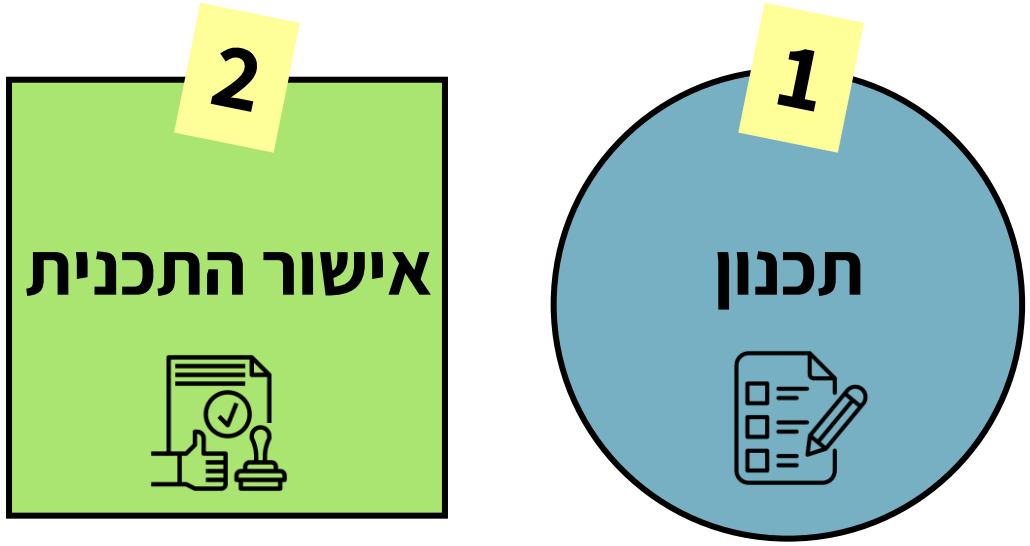

קידום התכנית ע"י מינהל התכנון ועיריית רמת גן בשיתוף כלל בעלי הזכויות במתחם

שיתוף ציבור שלישי – 12/10/2026

שלב א'	שלב ב'	שלב ג'	שלב ד'	שלב ה'	שלב ו'
ניתוח המצב הקיים	גיבוש חזון לתכנית	גיבוש עקרונות תכנון	פיתוח העקרונות והכנת מסמכי תכנית	דיון במוסדות התכנון	טיפול בהפקדת התכנית ואישורה

תהליך התכנון והמימוש





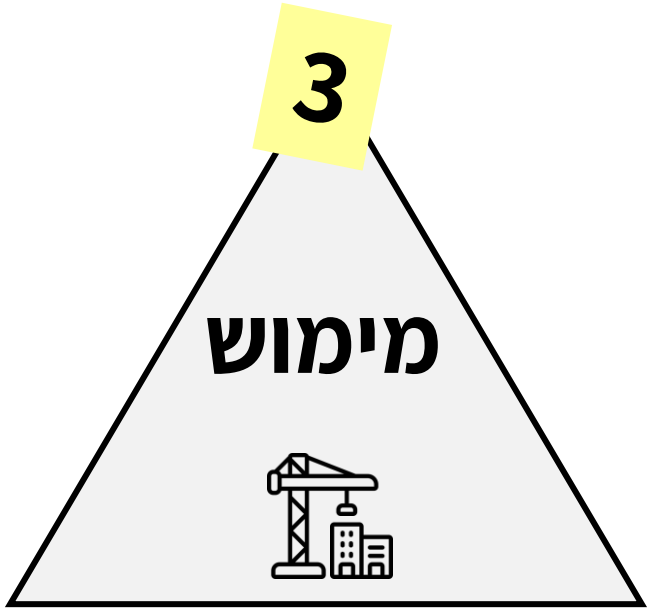

קידום התכנית ע"י מינהל התכנון ועיריית רמת גן בשיתוף כלל בעלי הזכויות במתחם

מימוש התכנית באחריות בעלי הזכויות באמצעות יזם

מה היה לנו עד עכשיו?



Fleisher+Hadari Architects
פליישר+הדרי אדריכלים

מינהל התכנון

משתדר"גים
מינהלת התחדשות עירונית רמת-גן

עיריית רמת-גן

המתחם וסביבתו

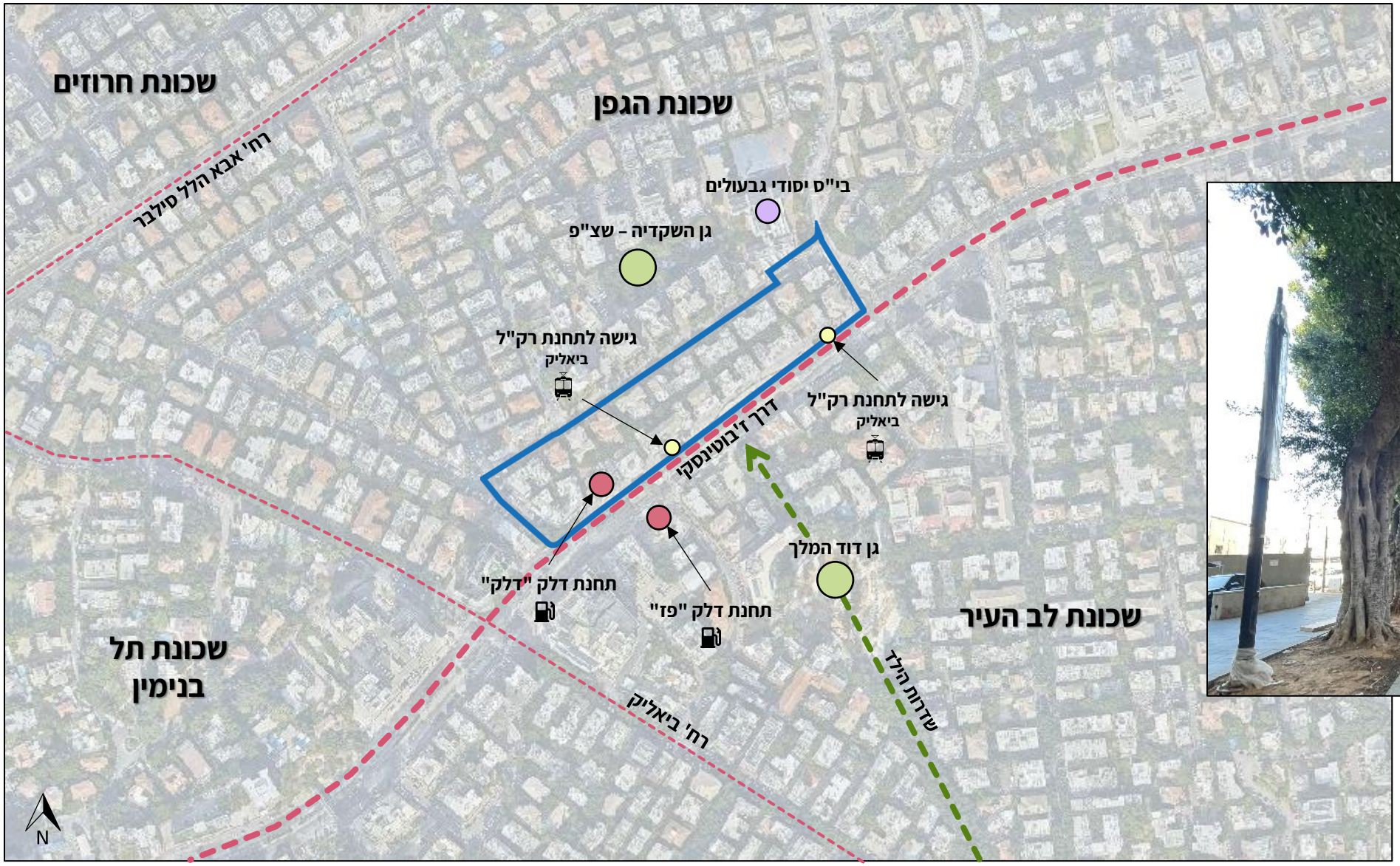


שדרות הילד

Fleisher+Hadari Architects פליישר+הדרי אדריכלים

מינהל התכנון

משתדרים מינהלת התחדשות עירונית רמת-גן

עיריית רמת-גן

המבנים הכלולים בתכנית

מצב קיים

נתוני המתחם:

- **שטח המתחם:** כ–17 דונם.
- **יחידות דיור קיימות:** כ–316.
- **מסחר ותעסוקה:** כ-2,700 מ"ר.
- **אורך חזית ראשית:** כ-280 מטר עם שיפו, כשהנקודה הנמוכה ביותר במרכז המתחם.
- **המבנים בתחום התכנית:** 26 מבנים ותחנת דלק.
- **כלל המבנים במתחם נבנו לפני 1980.**

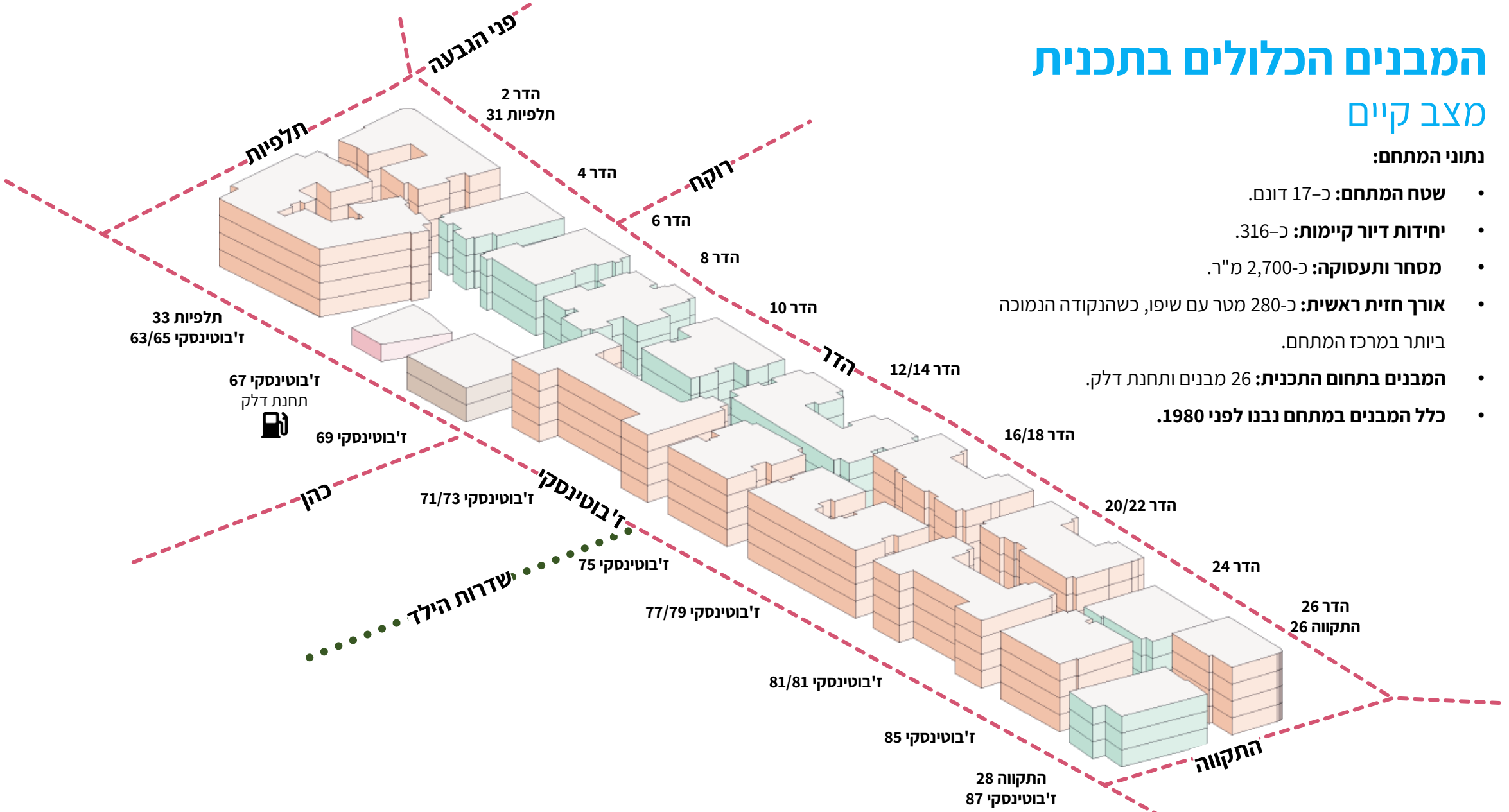

החוקים התכנוניים החלים על תחום התכנית



Fleisher+Hadari Architects
פלישר+הדרי אדריכלים

מינהל התכנון

משתדר"גים
מינהלת התחדשות עירונית רמת-גן

עיריית רמת-גן

תכניות החלות על המתחם – מה זה אומר?



תמ"א 8/1



תמ"א 35



תמ"מ 5

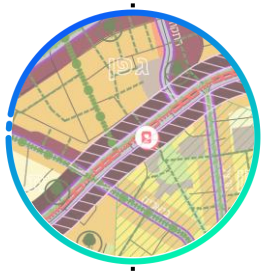

תכנית המתאר הכוללנית רמת גן



מסמך מדיניות ציר ז'בוטינסקי (2022)

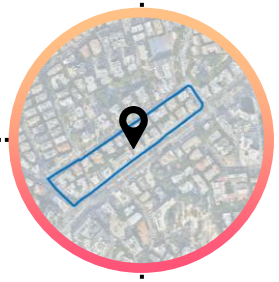

תב"ע למתחם ז'בוטינסקי הדר



תכנית אב נחלת גנים



מה זה אומר לגבינו?

- סט החוקים המהווים את המסגרת לתכנית שלנו.

תכנית מפורטת במתכונת תכנון יזום



תכנית מפורטת הקובעת את הפרמטרים הבאים:

מרחב ציבורי ושטחים פתוחים, תנועה ותחבורה, מגורים, תעסוקה, מסחר ומבני ציבור.

- **התכנית מתבצעת בשיתוף פעולה בין עיריית רמת גן, מינהל התכנון והדיירים**
- **תכנית במימון ממשלתי**
- **שיפור המרחב הציבורי**
- **תכנון מיטבי בראייה כוללת**
- **תכנון מהיר**
- **שיתוף ציבור מקיף**
- **מכוחה ניתן להוציא היתרי בניה**

לוחות זמנים סטטוטוריים

*מועדים אלו עשויים להשתנות בהתאם להתקדמות ההליכים הסטטוטוריים בפועל

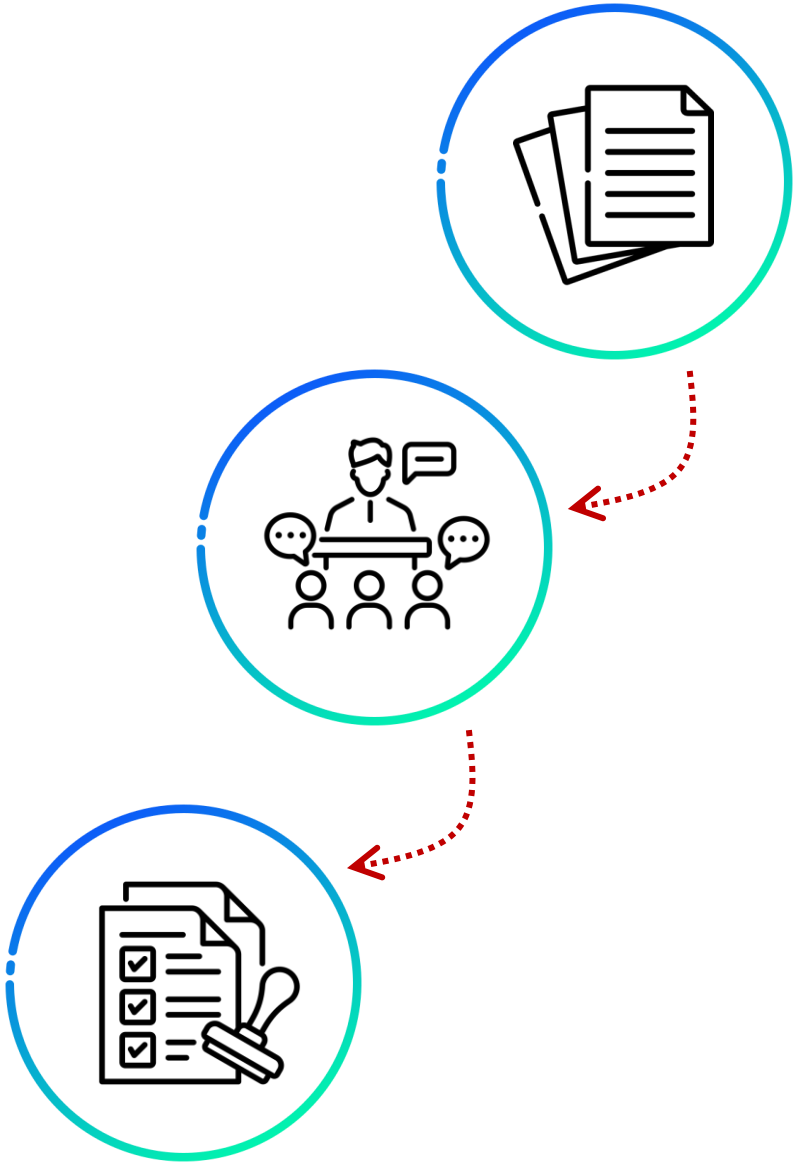

- ✓ **ניתוח המצב הקיים**
- ✓ **גיבוש חזון לתכנית**
- ✓ **גיבוש עקרונות תכנון**
- ✓ **הכנת סט מסמכי התכנית למוסדות התכנון**
- ✓ **דיון בוועדה המקומית** → **התקיים בחודש יולי 2026**
- ○ **דיון בוועדה המחוזית** → **אוקטובר/נובמבר 2026**

תאריך משוער

- ○ **החלטה על הפקדת התכנית** (המועד המרבי להפקדת התכנית הינו כ-6 חודשים ממועד ההחלטה על הפקדתה)
- ○ **פרסום התכנית להתנגדויות לאחר הפקדתה** (בהתאם להוראות הדין, כל אדם אשר זכאי להגיש התנגדות לתכנית המוצעת, ואשר רואה עצמו נפגע ממנה, רשאי להגיש התנגדות **<u>בתוך 60 יום</u>** ממועד הפקדתה).
- ○ **דיון בהתנגדויות**
- ○ **החלטה על אישור התכנית**
- ○ **אישור התכנית** (תכנית תקפה היא תכנית מאושרת, תכנית שטרם אושרה סופית מצויה עדיין בתהליך התכנון)

לקראת הכנת התכנית

פרסום הודעה לפי סעיפים 78-77 לחוק התכנון והבניה

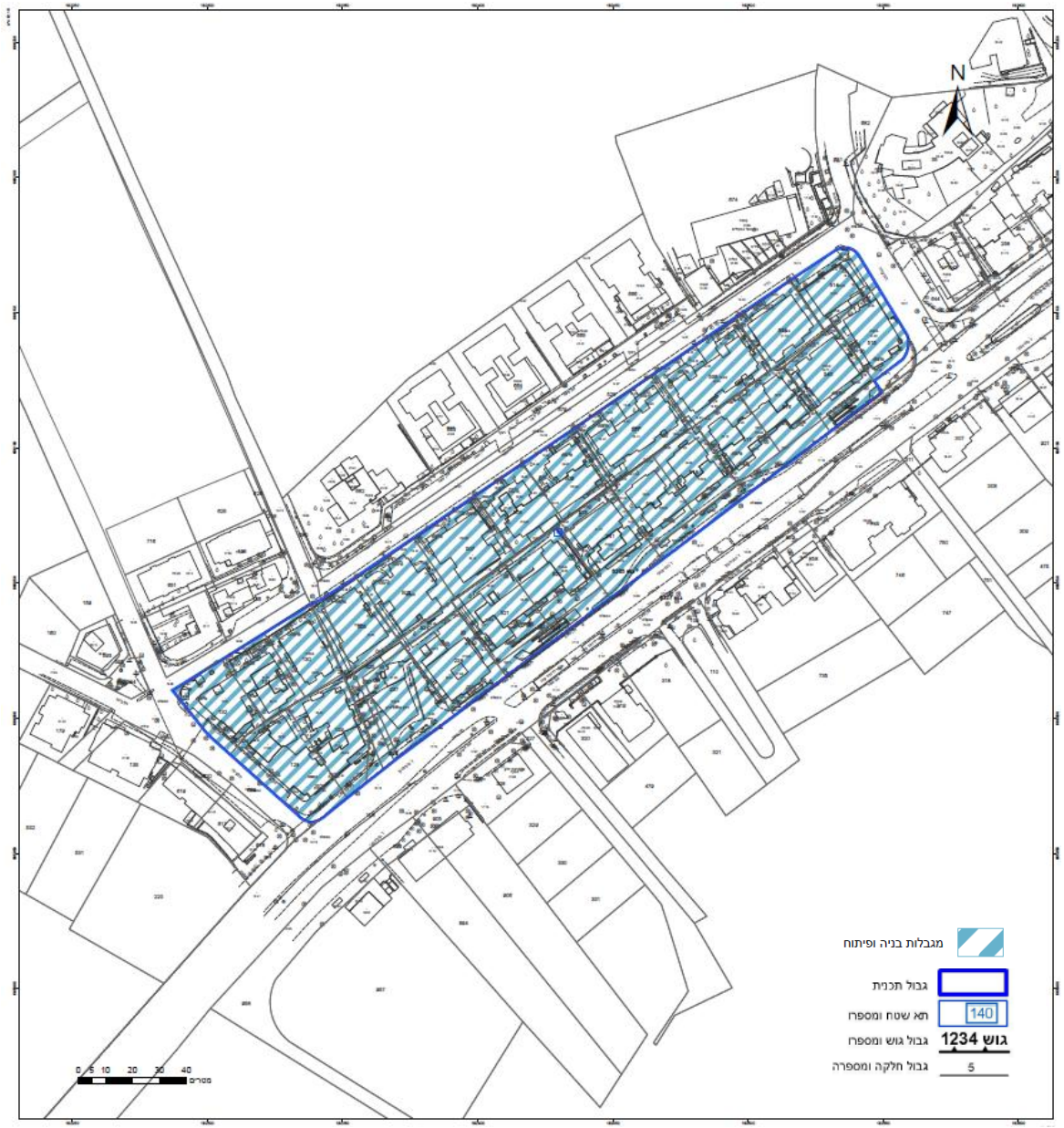

בהחלטת ועדה שפורסמה בתאריך **03.08.2025** החליטו הוועדה המקומית והוועדה המחוזית לפרסם הודעה על הכנת תכנית להתחדשות עירונית במתחם ז'בוטינסקי הדר ברמת גן.
תכנית זו נועדה להבטיח שקיפות בתהליך התכנון. התכנית מעניקה כלים אשר מאפשרים לשמור על שטח התכנית במצבו הקיים ולהבטיח את מימוש יעדיה.

הוחלט:

1. **לפרסם הודעה בדבר הכנת תכנית על פי סעיף 77 לחוק שמטרתה:**
קידום מתחמי תכנון של התחדשות עירונית על ידי פינוי בינוי.

2. **לקבוע תנאים לפי סעיף 78 לחוק, לפיהם יינתנו היתרי בניה על פי המפורט להלן:**
א. לא יינתנו היתרי בניה, למעט הנגשה, בטיחות, חיזוק ללא תוספת שטחי בניה למעט תוספת לטובת מרחב מוגן.
ב. מגבלות אלו לא יחולו במקרים בהם התקבלה החלטה על מתן היתר קודם מתן החלטה זו.
ג. לא יחולו מגבלות בהוצאת היתרים בחלקות בייעוד דרכים ומבני ציבור, ובהיתרים לשימושים חורגים.

תוקף התנאים: למשך שלוש שנים מיום הפרסום, או עד הפקדת התכנית, לפי המוקדם מביניהם.

קישור לעמוד התכנית באתר מינהל התכנון – לחץ כאן

עקרונות התכנון



Fleisher+Hadari Architects
פלישר+הדרי אדריכלים

מינהל התכנון

משתדרים
מינהלת התחדשות עירונית רמת-גן

עיריית רמת-גן

מה למדנו ומהם הנושאים אליהם נתייחס בתכנון?

- דרך ז'בוטינסקי
- מענה לצרכי ציבור
- קישוריות בין המתחם לעיר
- חיזוק המורשת הירוקה
- סמיכות לרשת התחבורה
- תחנות הדלק

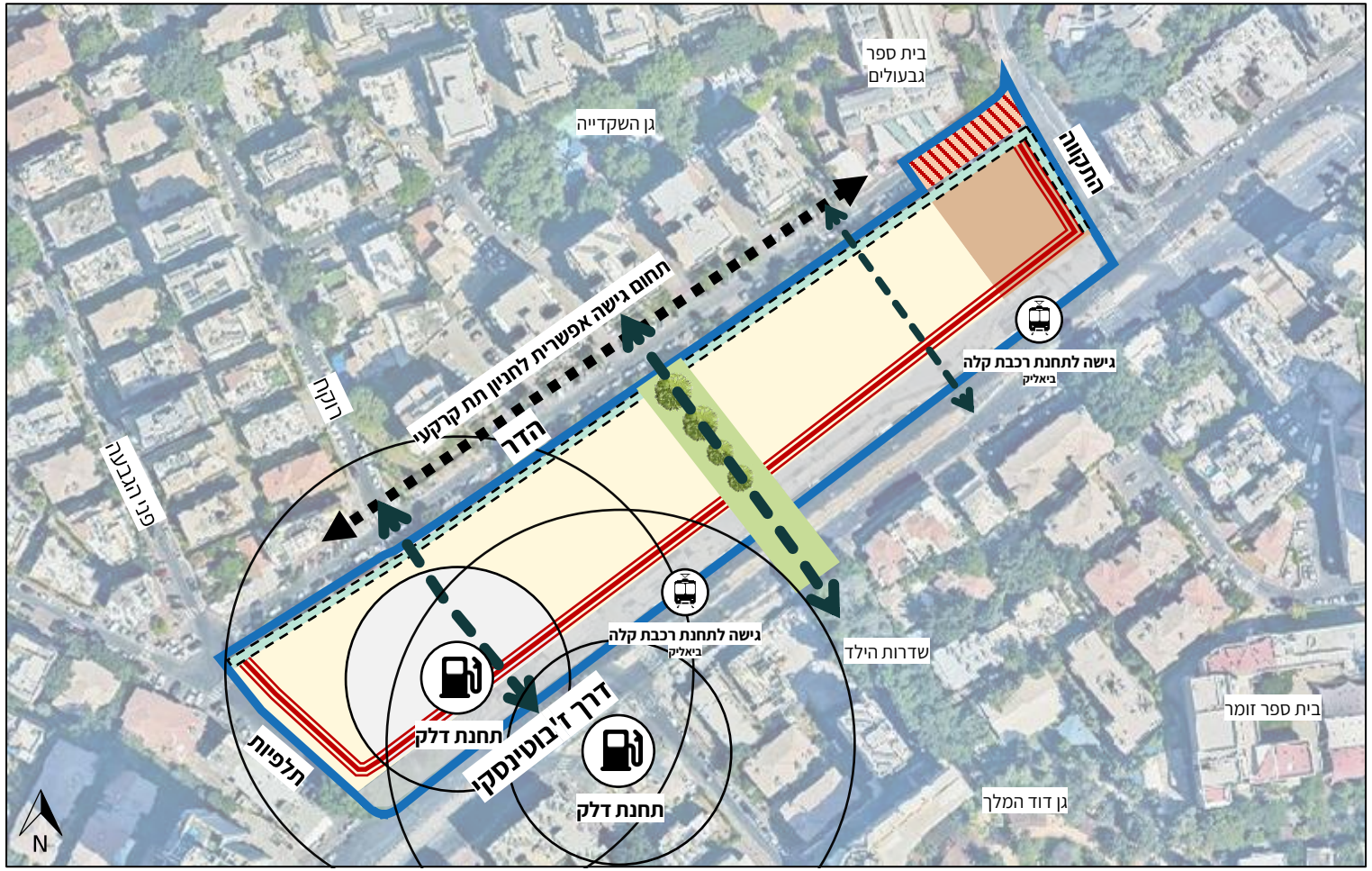

גבול תכנית

מעבר בין הדר לז'בוטינסקי

חזית מסחרית פעילה

תחום חיבור עילי לבית ספר גבעולים

הרחבת מדרכה

מגורים

מבנים ומוסדות ציבור

הסימונים במפה זו נועדו להבהרה חזותית בלבד ואין בהם כדי להעיד או להתחייב על מיקום ספציפי, יתכנו שינויים.
תצ"א 2024 (GIS רמת גן)

חלוקה למתחמי מימוש

קריטריונים לקביעת מתחמי מימוש

- אחוזי הקצאה שווים לשטחי ציבור ככל הניתן
- איזון בצפיפות הדיור
- היתכנות כלכלית
- פריסת נפחי בינוי בהתאם לתכנית המתאר
- שטחי ציבור איכותיים, רציפים ומתפקדים
- היבטי תנועה וחניה
- ניתוח התארגנויות ויוזמות קיימות בשטח כבסיס לתכנון



הסימונים במפה זו נועדו להבהרה חזותית בלבד ואין בהם כדי להעיד או להתחייב על מיקום ספציפי, יתכנו שינויים.

כתובות		
מתחם א'	מתחם ב'	מתחם ג'
הדר 2 - 6	**הדר 8 – 18**	**הדר 20 - 26**
תלפיות 31 - 33	**ז'בוטינסקי 69 - 79**	**התקווה 26 - 28**
ז'בוטינסקי 63 - 67		**ז'בוטינסקי 81 - 87**

עקרונות תכנון

פיתוח מוקד עירוני



תכנון **"כיכר הילד"** בהמשך לציר הירוק של רמת גן ולשדרות הילד.

קישוריות מוגברת בין פנים השכונה והחוצה



שיפור מערך הולכי הרגל, הרחבת מדרכות, הוספת מעברי חציה, שבילי אופניים **והוספת חיבורים ישירים מרחוב ז'בוטינסקי לרחוב הדר.**

שטחי ציבור נגישים



שטחי ציבור מבונים בדפנות כיכר הילד ובצמוד לרחוב הדר, שטח ציבורי עם חצר גדולה מול בית הספר גבעולים.

רחוב ז'בוטינסקי כציר פעיל ומשמעותי בעיר



פיתוח דרך ז'בוטינסקי כציר פעיל ומשמעותי בעיר – **הרחבת הרחוב, הוספת מעברי חציה, עירוב שימושים, חזית מסחרית בחזית הרחוב ושטחי ציבור לאורך הרחוב.**

רחוב הדר



שמירה על רחוב הדר כ"רחוב שכונתי", **שימור הערכים הנופיים של רחוב הדר כרחוב ירוק ובעל אופי שכונתי מקומי.**

שמירת ערכים נופיים וערכי המקום



שימור עצים בעלי ערכיות גבוהה, שימור הטופוגרפיה הקיימת ותכנון התשתיות בהתאם.

עקרונות תכנון

שטחי ציבור בנויים ופתוחים



חצר ציבורית



כיכר עירונית – כיכר אחרונה
בשרשרת המוקדים העירוניים
לאורך שדרות הילד



שטח ציבורי פתוח
כלל שכונתי

Fleisher+Hadari Architects
פליישר+הדרי אדריכלים

מינהל התכנון

משתדרים
מינהלת התחדשות עירונית רמת-גן

עיריית רמת-גן

עקרונות תכנון

- פיתוח כיכר עירונית – "כיכר הילד" במרכז המתחם כהמשך לשלד הירוק ההיסטורי של העיר – שדרות הילד.
- פיתוח שטחי ציבור פתוחים ומבונים בתחומי התכנית.
- שדרוג הרחובות הקיימים והנגשתם כולל חיזוק הקישוריות והמעברים בין שכונות הפנים ורחוב הדר אל ציר ז'בוטינסקי ותחנת הרכבת הקלה.
- מגוון שימושים בתחומי התכנית – תעסוקה, מסחר, מבנים ומוסדות ציבור, חזיתות פעילות ומסחר מלווה רחוב לרחובות ז'בוטינסקי, התקווה ותלפיות.

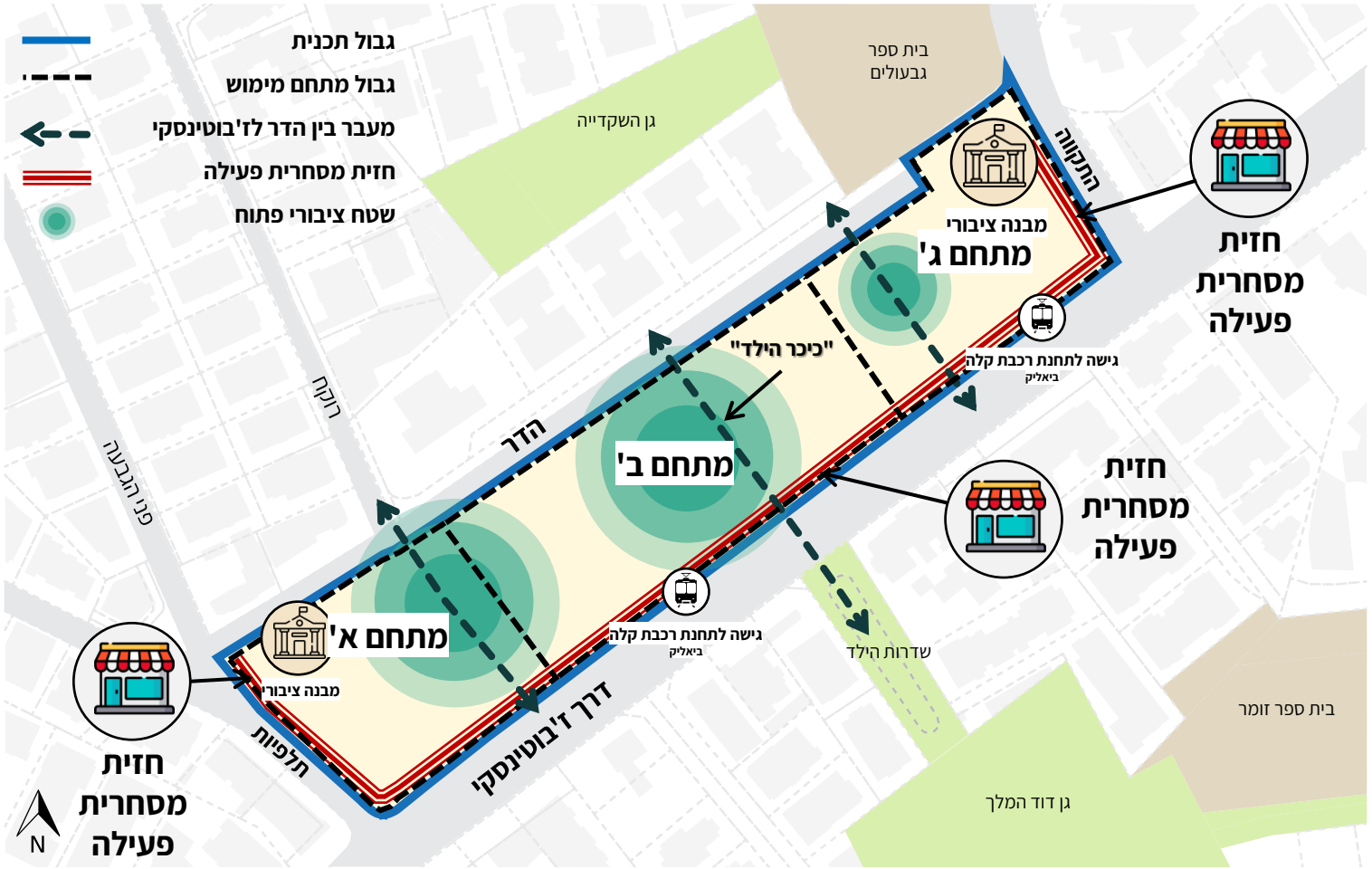



הסימונים במפה זו נועדו להבהרה חזותית בלבד ואין בהם כדי להעיד או להתחייב על מיקום ספציפי, יתכנו שינויים.

רחוב ז'בוטינסקי כציר פעיל ומשמעותי בעיר

Fleisher+Hadari Architects פליישר+הדרי אדריכלים

מינהל התכנון

משתדרגים מינהלת התחדשות עירונית רמת-גן

עיריית רמת-גן

עקרונות תכנון

דירוג בנפחי הבניה

- עוצמות בניה משתנות.
- בניה גבוהה פונה לדרך ז'בוטינסקי.
- בניה מלווה רחוב.
- **תכנון דופן רחוב הדר כדופן נמוכה ושמירה על הרחוב כרחוב פנימי.**
- שטחי ציבור בתחום התכנית נגישים ופתוחים לכיוון השכונה, שימור הערכים הנופיים של רחוב הדר כרחוב ירוק ובעל אופי שכונתי מקומי.

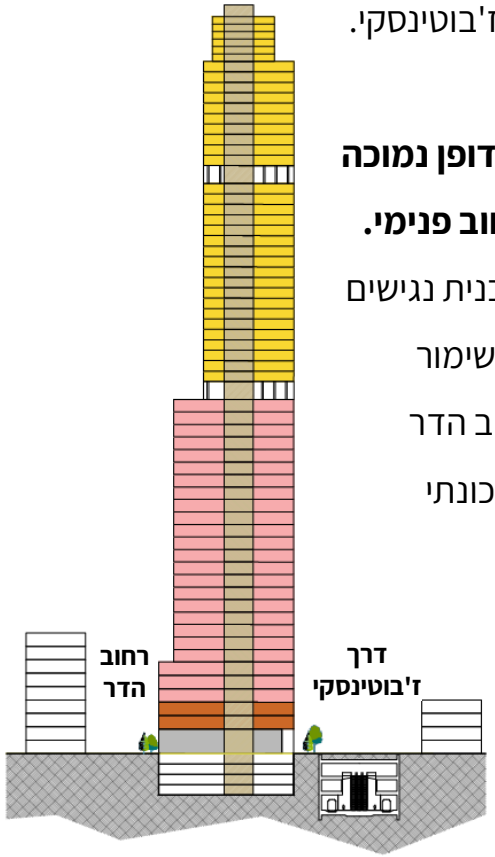

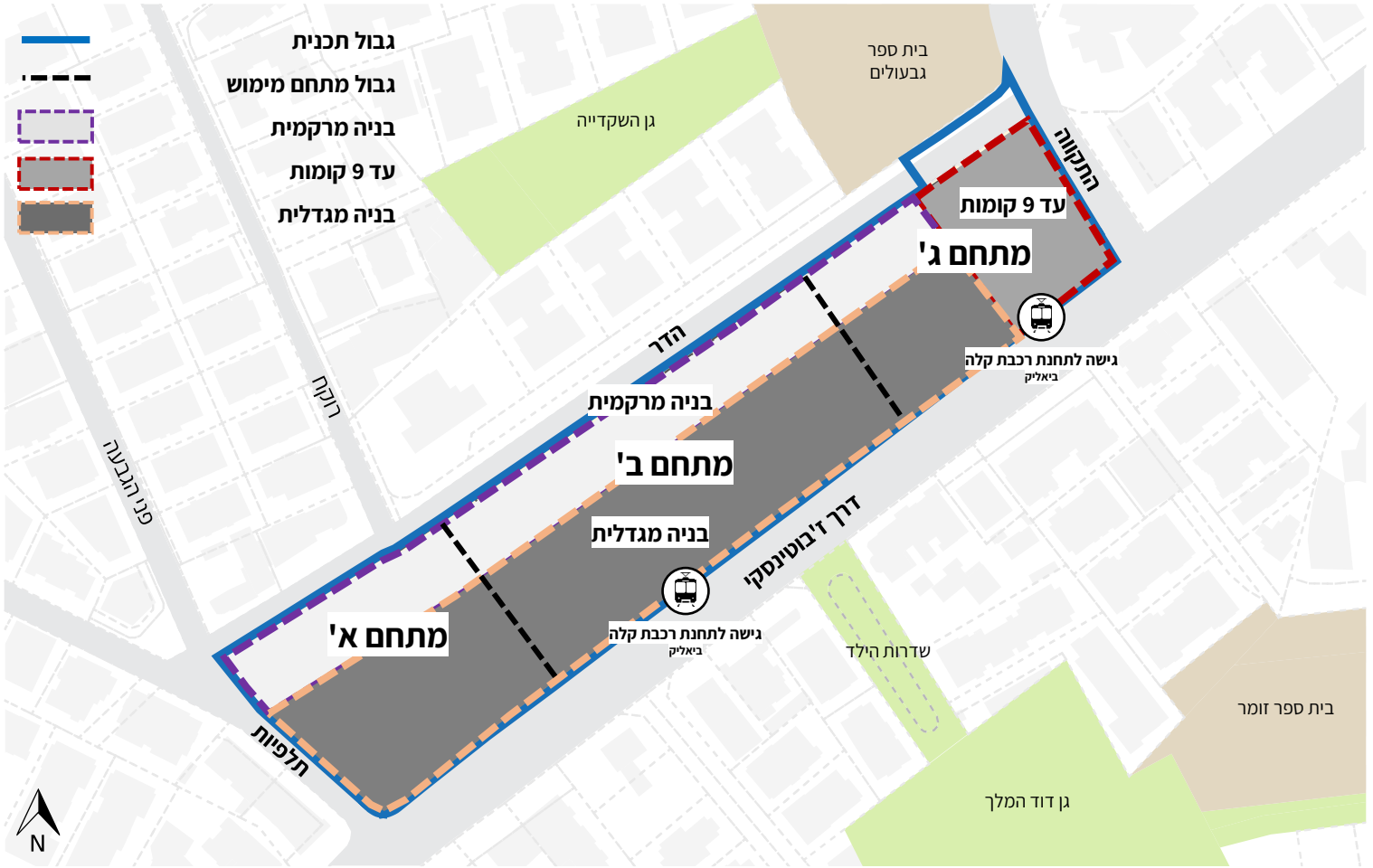

הסימונים במפה זו נועדו להבהרה חזותית בלבד ואין בהם כדי להעיד או להתחייב על מיקום ספציפי, יתכנו שינויים.

רחוב הדר

Fleisher+Hadari Architects פלישר+הדרי אדריכלים

מינהל התכנון

משתדרים מינהלת התחדשות עירונית רמת-גן

עיריית רמת-גן

עקרונות תכנון

שמירת ערכים נופיים



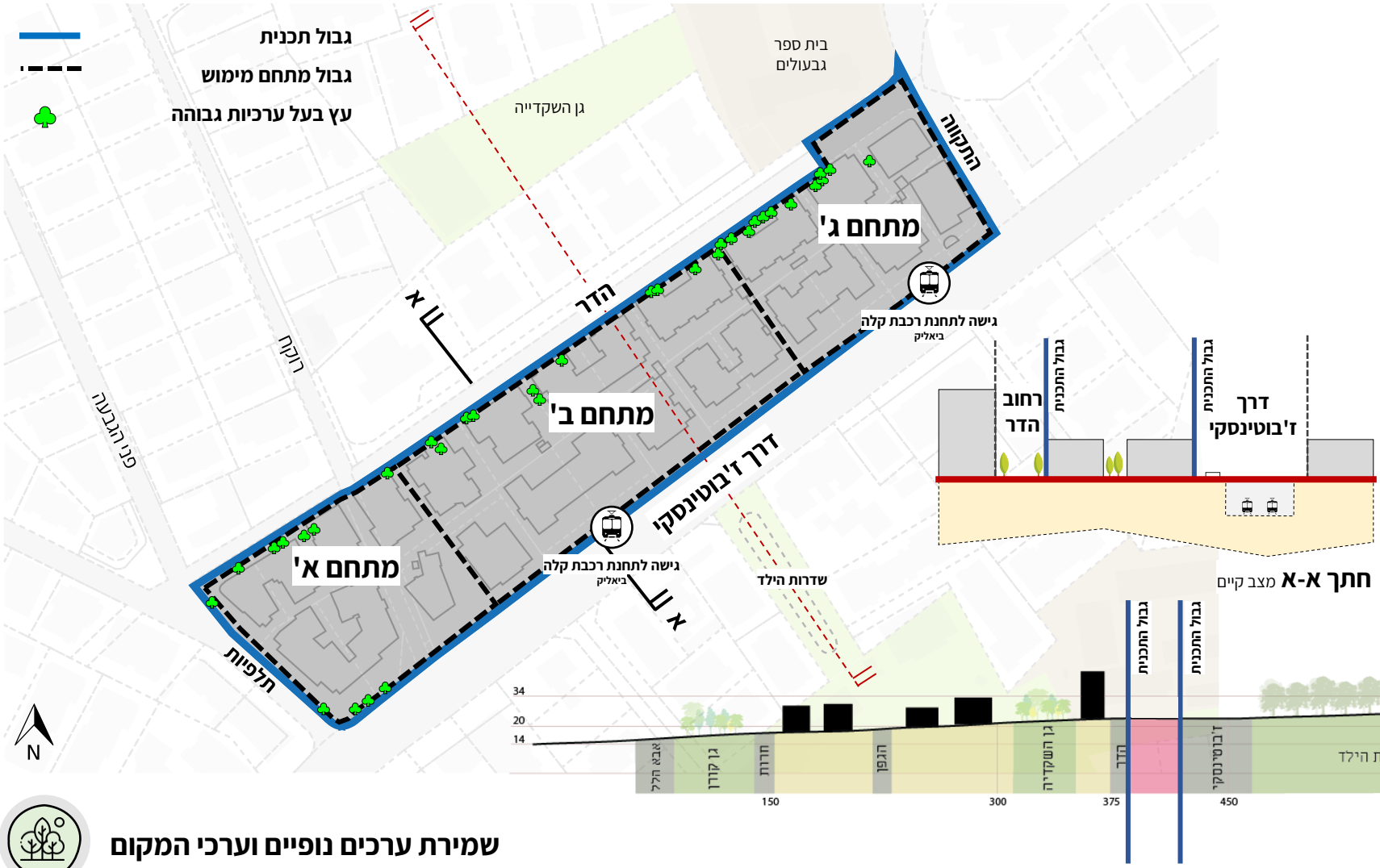

חתך א-א מצב קיים

חתך נופי לאורך שדרות הילד מצב קיים

שמירת ערכים נופיים וערכי המקום

Fleisher+Hadari Architects פליישר+הדרי אדריכלים

מינהל התכנון

משתדרגים מינהלת התחדשות עירונית רמת-גן

עיריית רמת-גן

הסביבה העירונית
השתלבות במרחב



התכנון מוצג כהצעה תכנונית ואין בו כדי להעיד או להתחייב על מיקום ספציפי, יתכנו שינויים.
גבהי בניה מתוכננים בהתאם למסמך המדיניות לציר ז'בוטינסקי.
התכנון המוצג הינו בהתאם להמלצות מתכנן המחוז וכפוף להחלטת הוועדה המחוזית.

Fleisher+Hadari Architects
פליישר+הדרי אדריכלים

מינהל התכנון

משתדרים
מינהלת התחדשות עירונית רמת-גן

עיריית רמת-גן

תכנון מוצע



Fleisher+Hadari Architects
פליישר+הדרי אדריכלים

מינהל התכנון

משתדרים
מינהלת התחדשות עירונית רמת-גן

עיריית רמת-גן

מסמכי התכנית

תכנית מס' – 506-1432137

מסמכי התכנית הוגשו ונמצאים באתר מינהל התכנון.

להלן רשימת המסמכים:

- הוראות התכנית (תקנון)
- תשריט מצב מוצע
- שמירה על עצים בוגרים
- טבלאות איחוד וחלוקה
- נספח בינוי
- דו"ח סביבה
- נספח תנועה וחניה
- חוות דעת כלכלית תקן 21.1
- מסמך עקרונות שמאות
- תשריט מצב מאושר
- נספח חברתי
- תכנית פיתוח
- סקר קרקע היסטורי
- פרוגרמה לשטחי ציבור
- סקר תיעוד ושימור
- נספחי תשתיות – ביוב, מים וניהול מי נגר

קישור לעמוד התכנית באתר מינהל התכנון – לחץ כאן

ייעודי קרקע מוצעים

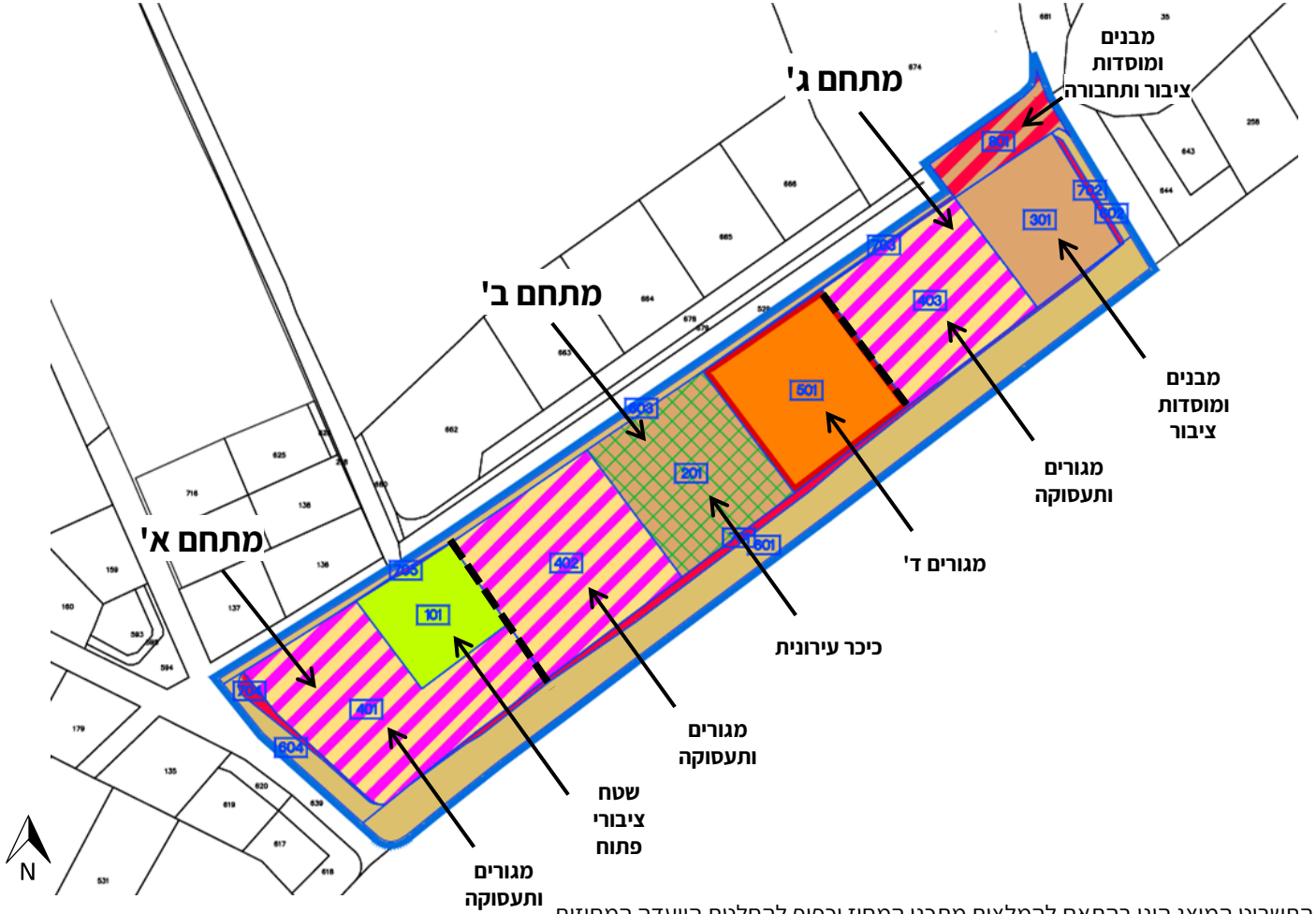

התשריט המוצג הינו בהתאם להמלצות מתכנן המחוז וכפוף להחלטת הוועדה המחוזית.





התשריט שהוגש לתנאי סף.

תכנון מוצע

פריסת הבינוי עם סימון קישוריות להולכי רגל



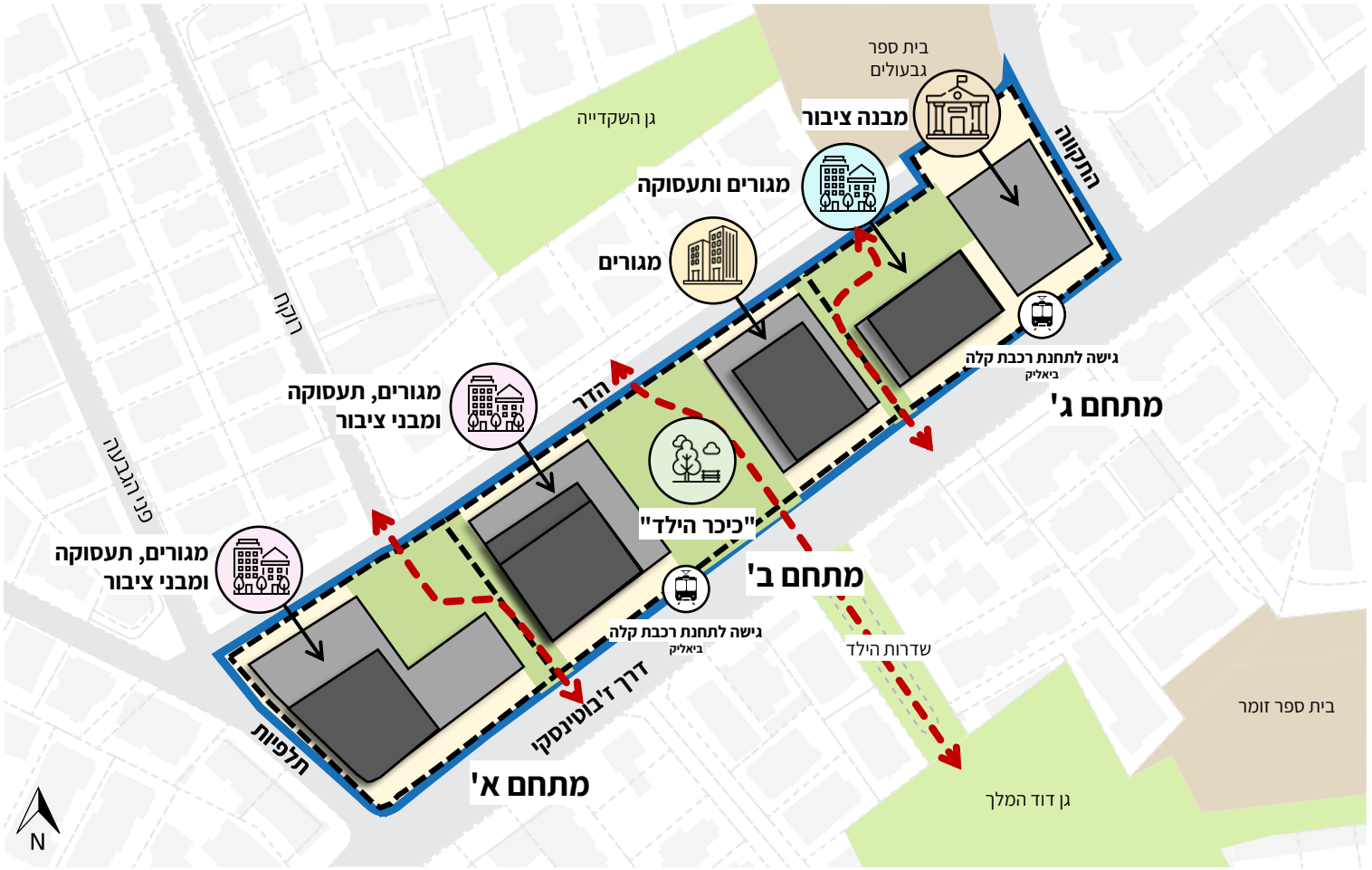



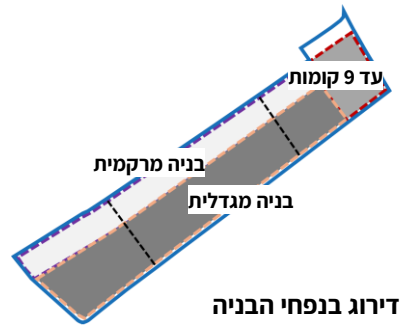

דירוג בנפחי הבניה

הסימונים במפה זו נועדו להבהרה חזותית בלבד ואין בהם כדי להעיד או להתחייב על מיקום ספציפי, יתכנו שינויים.
התכנון המוצג הינו בהתאם להמלצות מתכנן המחוז וכפוף להחלטת הוועדה המחוזית.

תכנון מוצע

התאמת רחוב הדר לתכנית

זכות הדרך ברחוב הדר תורחב ותותאם לשינויים התנועתיים הנדרשים בתכנית המוצעת.

התכנון מספק מענה תנועתי מותאם תוך שמירה על זכות הדרך והתשתיות הרלוונטיות.

המדרכות לאורך הרחוב יורחבו לטובת תנועת הולכי רגל. הפיתוח המוצע מאפשר שילוב נטיעות עצים, תאורת רחוב ושיפור הנגישות הכוללת במתחם.

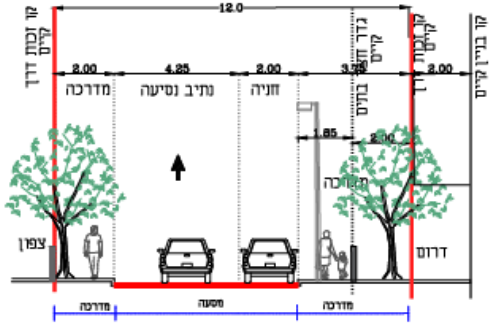

רח' הדר - חתך קיים 1-1

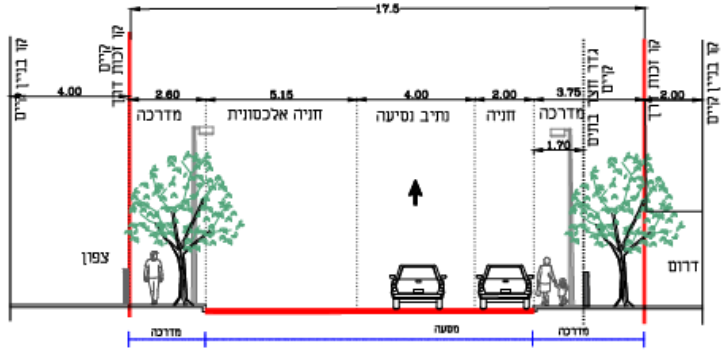

רח' הדר - חתך קיים 2-2

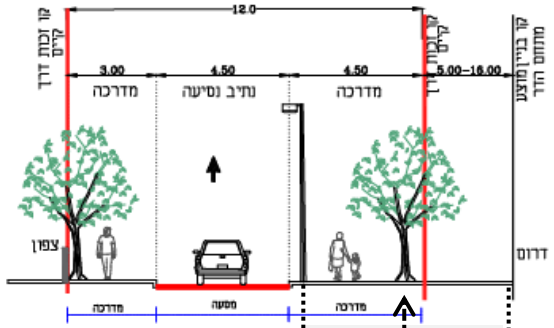

רח' הדר חתך מוצע 1-1

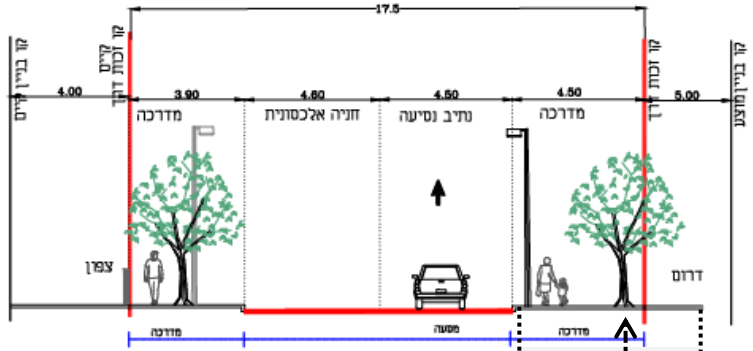

רח' הדר חתך מוצע 2-2

שמירה על עצים קיימים ונטיעות חדשות

<u>הרחבת מדרכות</u>

שמירה על עצים קיימים ונטיעות חדשות

<u>הרחבת מדרכות</u>

נספח בינוי

קומת קרקע

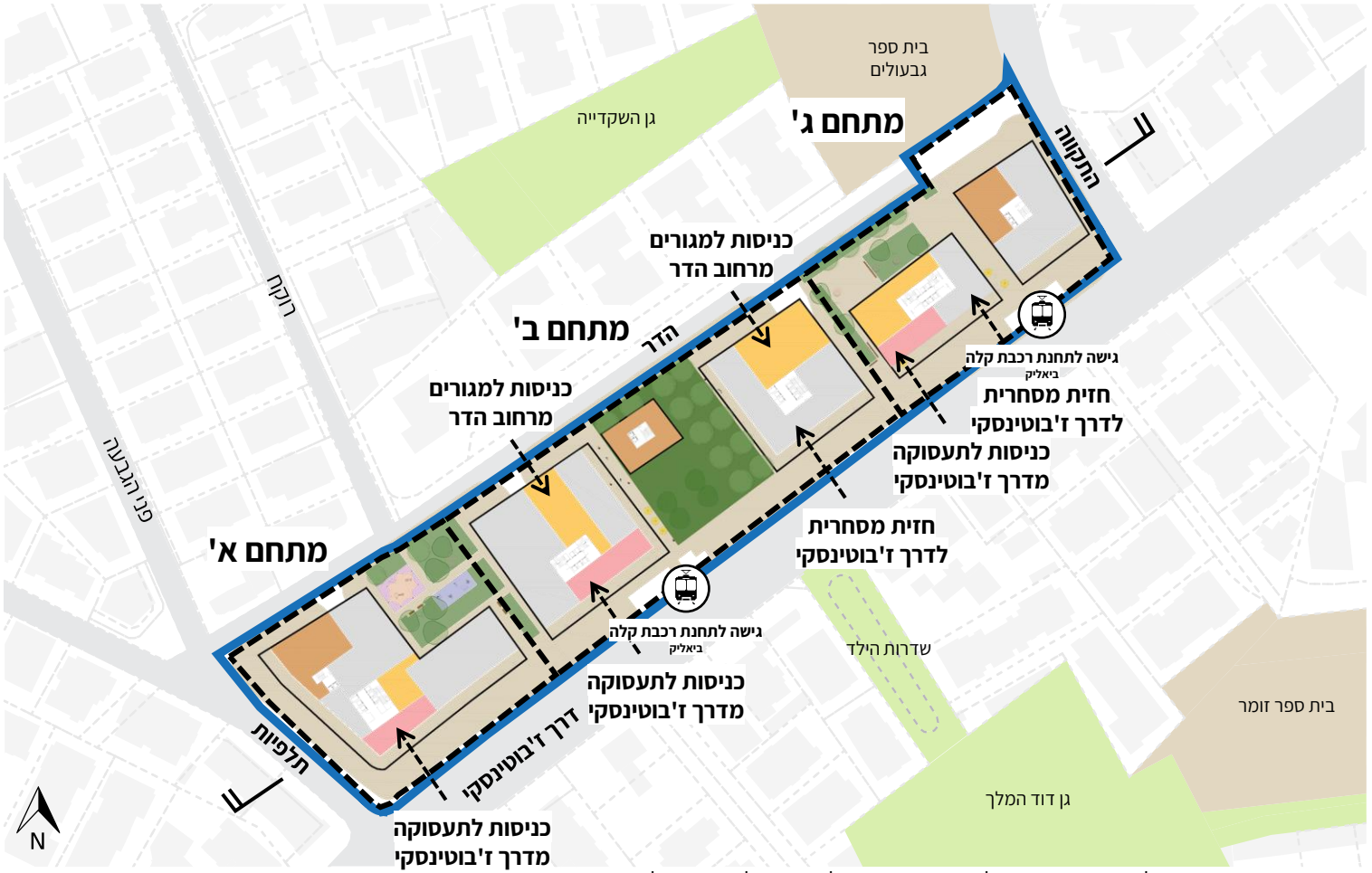



הסימונים במפה זו נועדו להבהרה חזותית בלבד ואין בהם כדי להעיד או להתחייב על מיקום ספציפי, יתכנו שינויים.
התכנון המוצג הינו בהתאם להמלצות מתכנן המחוז וכפוף להחלטת הוועדה המחוזית.

פריסת הבינוי

מכיוון דרום

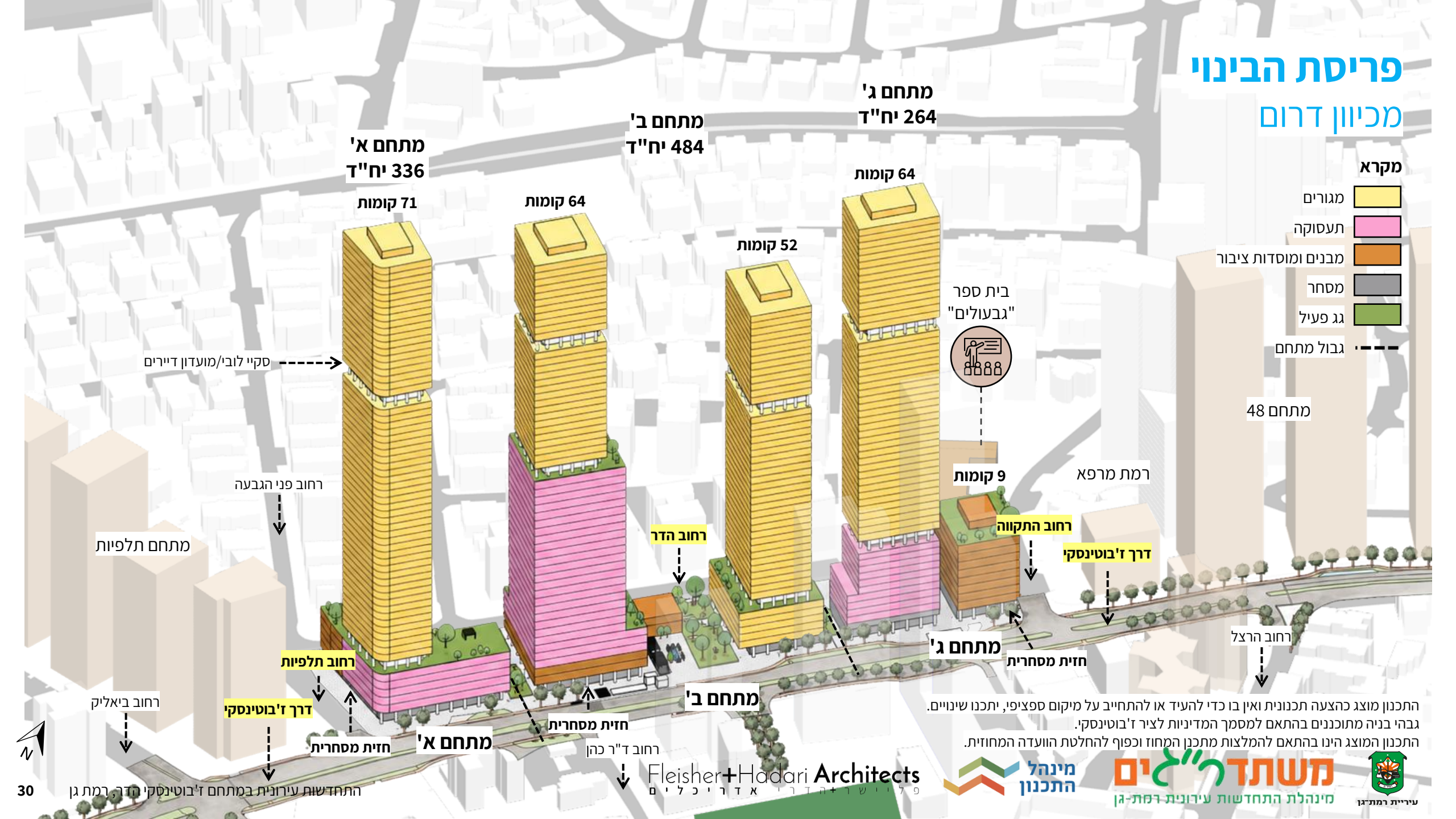

התכנון מוצג כהצעה תכנונית ואין בו כדי להעיד או להתחייב על מיקום ספציפי, יתכנו שינויים.
גבהי בניה מתוכננים בהתאם למסמך המדיניות לציר ז'בוטינסקי.
התכנון המוצג הינו בהתאם להמלצות מתכנן המחוז וכפוף להחלטת הוועדה המחוזית.

Fleisher+Hadari Architects
פליישר+חדרי אדריכלים

מינהל התכנון

משתדרים
מינהלת התחדשות עירונית רמת-גן

עיריית רמת-גן

פריסת הבינוי

מכיוון צפון



התכנון מוצג כהצעה תכנונית ואין בו כדי להעיד או להתחייב על מיקום ספציפי, יתכנו שינויים.
גבהי בניה מתוכננים בהתאם למסמך המדיניות לציר ז'בוטינסקי.
התכנון המוצג הינו בהתאם להמלצות מתכנן המחוז וכפוף להחלטת הוועדה המחוזית.

Fleisher+Hadari Architects
פלישר+הדרי אדריכלים

מינהל התכנון

משתדרים
מינהלת התחדשות עירונית רמת-גן

עיריית רמת-גן

תכנון מוצע

פריסת השטחים הציבוריים

חינוך, תרבות, קהילה, רווחה, דת, פנאי וספורט.

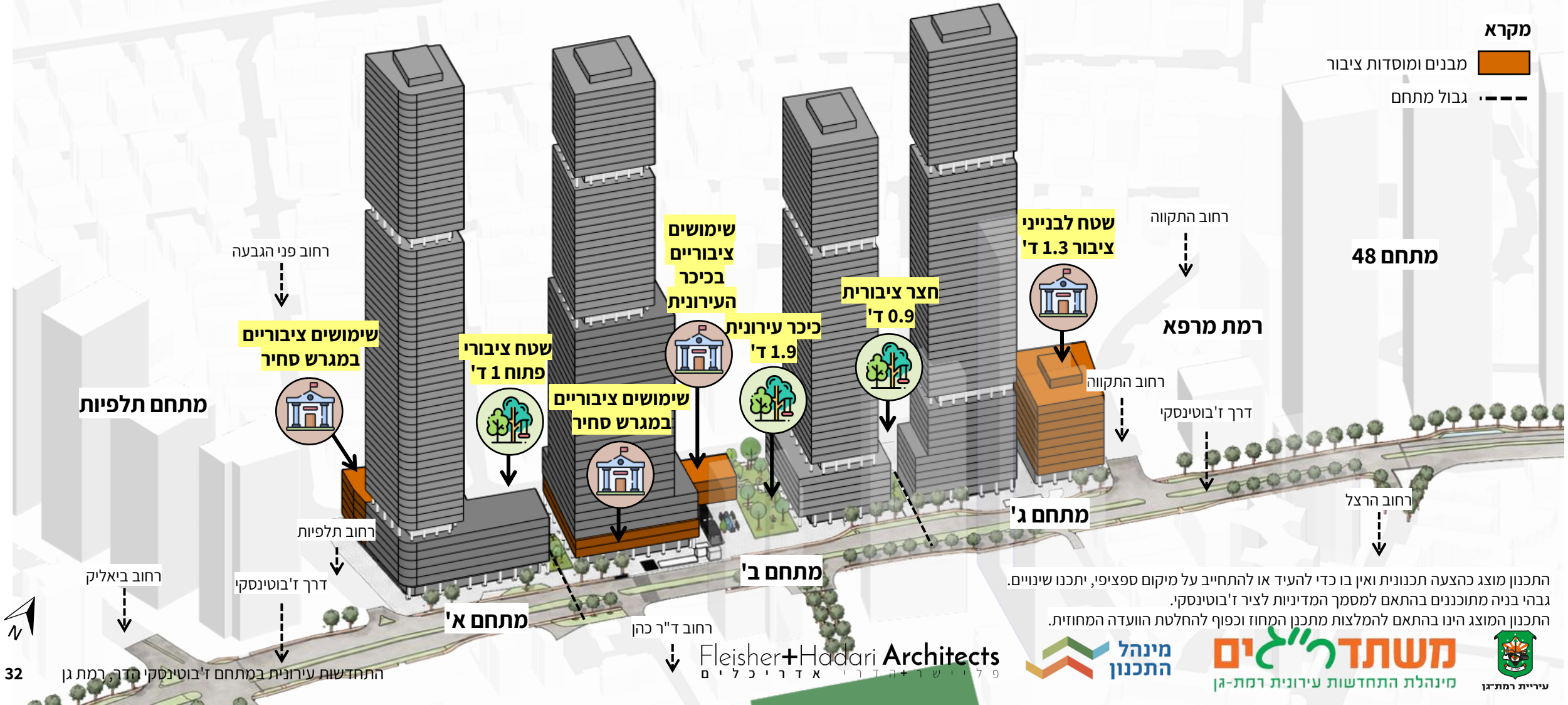

התכנון מוצג כהצעה תכנונית ואין בו כדי להעיד או להתחייב על מיקום ספציפי, יתכנו שינויים.
גבהי בניה מתוכננים בהתאם למסמך המדיניות לציר ז'בוטינסקי.
התכנון המוצג הינו בהתאם להמלצות מתכנן המחוז וכפוף להחלטת הוועדה המחוזית.

Fleisher+Hadari Architects
פליישר+הדרי אדריכלים

מינהל התכנון

משתדרים
מינהלת התחדשות עירונית רמת-גן

עיריית רמת-גן

מבט משדרות הילד

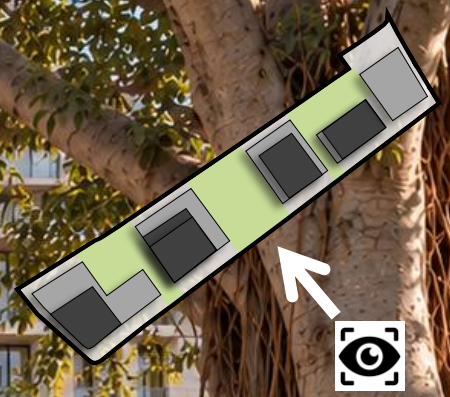

מבט לכיכר הילד מדרך ז'בוטינסקי



תנועה

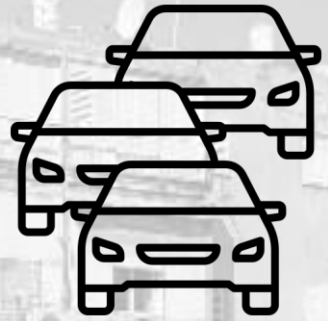

Fleisher+Hadari Architects
פלישר+הדרי אדריכלים

מינהל התכנון

משתדר"גים
מינהלת התחדשות עירונית רמת-גן

עיריית רמת-גן

נספח תנועה

- התכנית נמצאת על ציר מתע"ן ולכן הפרויקט מיושם תחת תקן חניה מופחת לרכב פרטי - 1:0.6
- הגישה לכלי רכב מוסדרת דרך רחוב הדר
- תכנון חניון תת קרקעי מאוחד להגברת יעילות התכנון
- פתרונות פינוי אשפה ופריקה וטעינה למסחר באופן מופרד מהמגורים ונסתר מהרחוב בתיאום עם העיריה
- תקן החניות הכולל מוגדר בהתאם להנחיות התכנוניות, ללא תלות בהסדרים המסחריים הפרטניים שבין היזם לבעלי הזכויות.

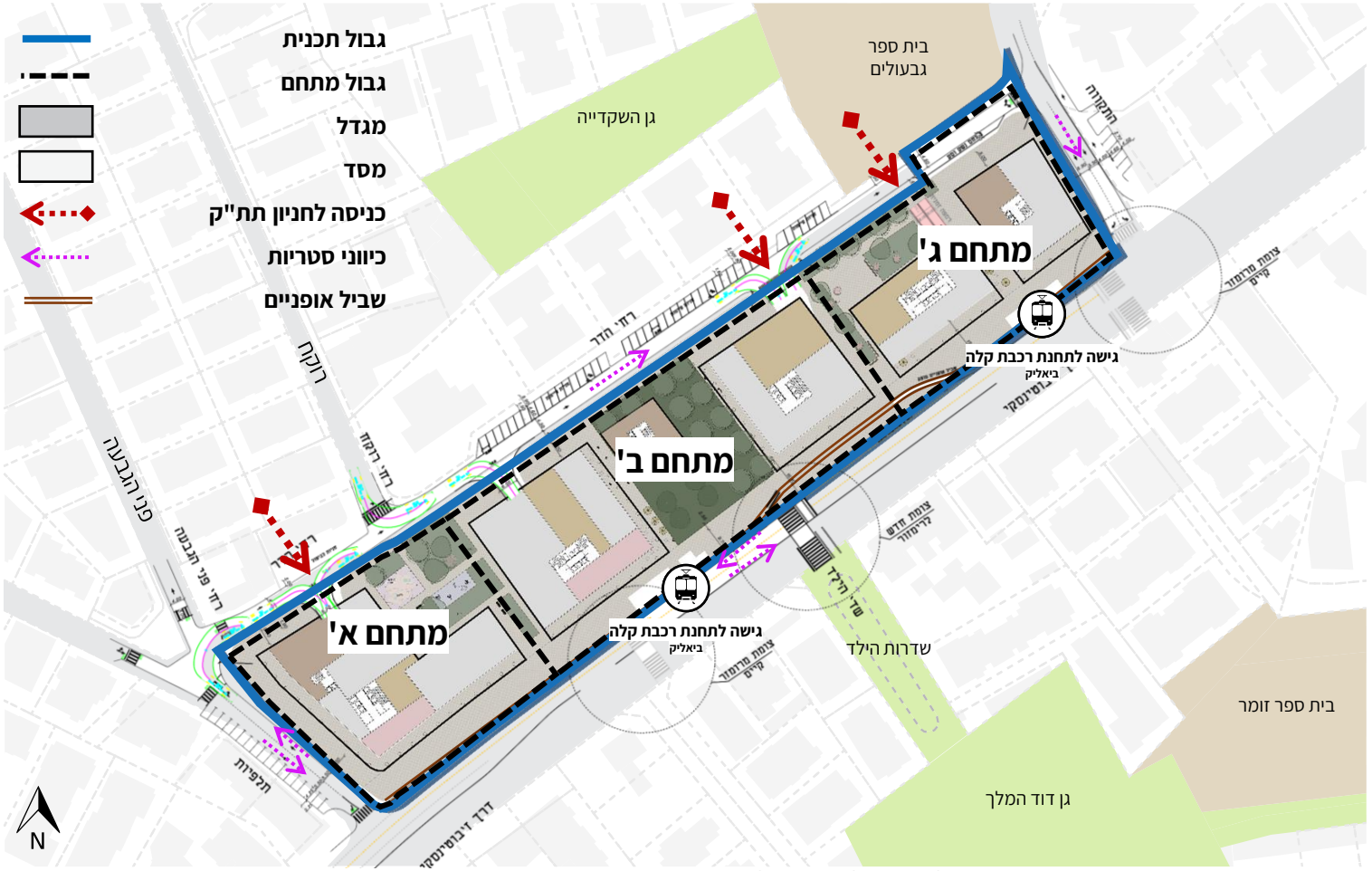

התכנון במפה זו מוצג כהצעה תכנונית ואין בו כדי להעיד או להתחייב על מיקום ספציפי, יתכנו שינויים.

חניות מוצעות בתחום התכנית		
חניות לרכב פרטי[1]	חניות אופניים[2]	חניות אופנועים[2]
1,149	1,436	464

1. כולל חניות למגורים, מסחר, תעסוקה, מבנים ומוסדות ציבור וחניון ציבורי
2. כולל חניות למגורים, מסחר, תעסוקה ומבנים ומוסדות ציבור

פרוגרמה



Fleisher+Hadari Architects
פלישר+הדרי אדריכלים

מינהל התכנון

משתדרים
מינהלת התחדשות עירונית רמת-גן

עיריית רמת-גן

שטחים ציבוריים מבונים ופתוחים

מבנים ומוסדות ציבור



18,500 מ"ר
שטח ציבורי מבונה

חינוך, תרבות, קהילה,
רווחה, דת, פנאי וספורט.

שטח ציבורי פתוח



1,000 מ"ר
שטח פתוח

מתקני ומגרשי ספורט, מתקני הצללה,
פינות ישיבה, שבילים, גינון ונטיעות.

כיכר עירונית



1,900 מ"ר
כיכר עירונית

מתקני ומגרשי ספורט, מתקני הצללה,
פינות ישיבה, שבילים, גינון ונטיעות.

חצר ציבורית



900 מ"ר
חצר ציבורית פתוחה

מתקני ומגרשי ספורט, מתקני הצללה ופינות ישיבה.

שמאות וכלכלה



Fleisher+Hadari Architects
פלישר+הדרי אדריכלים

מינהל התכנון

משתדרי"ם
מינהלת התחדשות עירונית רמת-גן

עיריית רמת-גן

עקרונות השמאות במסגרת קידום התכנית

- תכנון אופטימלי העונה על היתכנות כלכלית.
- היתכנות כלכלית אשר מייצרת סל זכויות, תחת הנחות רלוונטיות של רכיבים כלכליים כמו מחירי דיור, עלויות הקמה, תוספות בינוי לדיירים המתפנים ועוד.
- **<u>התמורה לדייר, על כל מרכיביה, נקבעת בין הדייר ליזם.</u>**

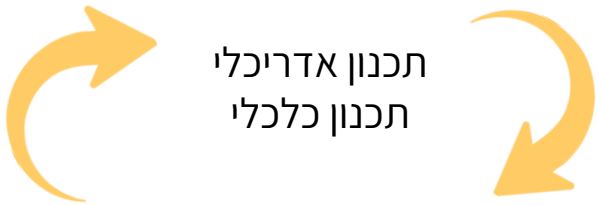

ניתוח מצב קיים

סקירת הבינוי הקיים
סקר ערכי שווי

המלצות וליווי הצוות התכנוני

ליווי צוות התכנון
אומדן תמורה אפשרית לדיירים

ניתוח כלכלי

דו"ח כלכלי שמהותו הבטחת קיום תנאים נאותים למימוש התכנית ברמה כלכלית ראויה

שיתוף ציבור



Fleisher+Hadari Architects
פלישר+הדרי אדריכלים

מינהל התכנון

משתדר"ים
מינהלת התחדשות עירונית רמת-גן

עיריית רמת-גן

שיתוף ציבור

התכנית גובשה ע"י צוות יועצים מקצועי רב-תחומי, תוך מתן מענה מקיף, איכותי ומדויק למכלול ההיבטים התכנוניים.

שלב מקדים



בעת ניתוח המצב הקיים

- מיפוי בעלי עניין, ועדי בניין ונציגים שכונתיים
- סקר מול תושבים, בעלי דירות ובעלי עסקים
- ראיונות אישיים עם בעלי מוגבלויות וקשישים
- ראיונות עם מוסדות וחברות הפועלות במתחם
- קבוצות מיקוד עם תושבים ובעלי עסקים

התקיים

שלב א'

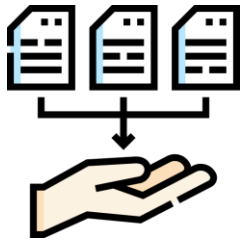

בעת גיבוש עקרונות תכנון

↓

שיתוף ציבור ראשון

↓

התקיים בתאריך 26/10/2025

שלב ב'



בעת פיתוח העקרונות והכנת מסמכי תכנית

↓

שיתוף ציבור שני

↓

התקיים בתאריך 19/01/2026

שלב ג'



הצגת התכנון

↓

שיתוף ציבור שלישי

↓

12/10/2026

אנחנו נמצאים כאן

מענה לשאלות



שאלות בהצבעה בלבד

בבקשה להזדהות: שם מלא, זיהוי הנכס (כתובת ומספר דירה) - שוכר דירה, בעל נכס או מייצג ואת השאלה שלכם.

Fleisher+Hadari Architects
פליישר+הדרי אדריכלים

מינהל התכנון

משתדרים
מינהלת התחדשות עירונית רמת-גן

עיריית רמת-גן



שפירא הלרמן מתכננים

יועצי שיתוף ציבור ופרוגרמה

טלפון:

03-6164671

מייל:

yonatanshplanners@gmail.com



המינהלת להתחדשות עירונית רמת גן

טלפון:

03-9474780

מייל:

minhelet@ramat-gan.muni.il

מענה טלפוני:

א'-ה' 09:00-11:30

א' ו-ג' 13:00-14:00

פגישות בתיאום מראש

תודה רבה!



Fleisher+Hadari Architects
פלישר+הדרי אדריכלים

מינהל התכנון

משתדרים
מינהלת התחדשות עירונית רמת-גן

עיריית רמת-גן